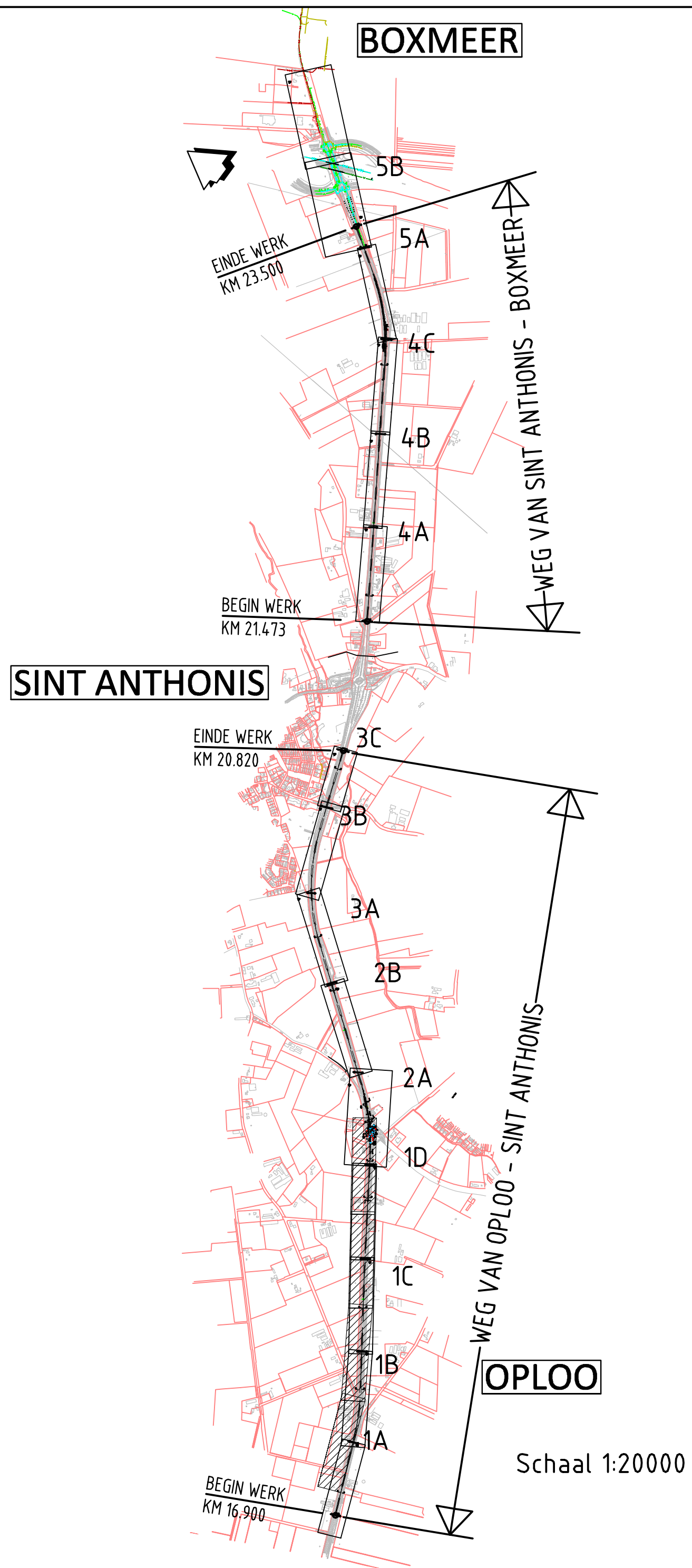


dwarsprofiel 1-1
schaal 1:100



VERKLARING:

- Bestaand**



 - Kadestraal grens
 - GBKN
 - 14.42 Kadestraal nummer
 - * Lichtmast
 - o Boom
 - Verkeersbord
 - Paal
 - △ ANWB mast
 - * VRI-mast
 - Asfalt verharding
 - Beton verharding
 - Elementen verharding
 - Tegel verharding
 - Natuursteen verharding

Plan

 - Werkgrens
 - Asfalt verharding rijbaan
 - Betonstraatsteen verharding
 - Gebakken klinker verharding
 - Bermcrete
 - Bestaande kilometrering 8.6
 - Lijntype marking

LEGENDA

- | |
|--|
| Eurofiber (datatransport) |
| KPN (datatransport) |
| Provincie Noord Brabant (datatransport) |
| RWS Limburg (datatransport) |
| RWS Wegen Oost (datatransport) |
| Ziggo (datatransport) |
| Endinet (gas lage druk) |
| Endinet (gas hoge druk) |
| Gasunie (buisleiding gevaarlijke inhoud) |
| Provincie Noord Brabant (laagspanning) |
| RWS Limburg (laagspanning) |
| RWS Wegen Oost (laagspanning) |
| Enexis (laagspanning) |
| Enexis (middenspanning) |
| Tennet (hoogspanning) |
| Gemeente Sint Anthonis (riool onder druk) |
| Gemeente Boxmeer (riool onder druk) |
| W5 Aa en Maas (riool onder druk) |
| Gemeente Sint Anthonis (vrij verval riool) |
| Gemeente Boxmeer (vrij verval riool) |
| RWS Limburg (vrij verval riool) |
| Brabant water (drinkwater) |

Provincie Noord-Brabant		Directie Economie & Mobiliteit		ingebruikvermelding	
				5903	
Bureau: V.I.W.		Brabantlaan 1526 TV 's-Hertogenbosch Telefoon (073) 681 28 12			
N272, Beek en Donk (N271) – Boxmeer (A73)					
Overlaging gedeeltelijke Oploop - St. Anthonis-Boxmeer Bestektekening				Besteknummer 272.05.01.2012	
Situatie tekening Overlaging wegvak Oploop - St. Anthonis km: 16.90 – km: 18.700				schaal: 1/80/1500 formaat: A0	
getekend gecontroleerd vrijgegeven status	Brande P. Feller P. Feller Definitief	datum 13-09-2012 datum 14-09-2012 datum 14-09-2012 versie A	in & bladen projectnummer code registratienummer	blad nr 271.05 code 07644.6632	1